

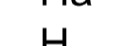





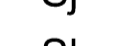






FÖRKLARINGAR

-  Bygget i produktion
-  Arbetsområde (vid behov)
-  Byggtrafik
-  Spårväg
-  Busskörfält
-  Spårväg med busstrafik
-  Gata med busstrafik
-  Biltrafik
-  Biltrafik i spår
-  Cykelbana
-  Cykeltrafik i gata
-  Gångtrafik (vid behov)
-  Räddningsfordon
-  Transporter/angörning
-  Infant garage/port
-  Förstudie ev. Inrinningsåtgärd
-  Avstängning biltrafik
-  Rivning byggnader (vid behov)

Verksamheter (exempel)

-  Parkering/Parkeringshus
-  Bibliotek
-  Handelt
-  Hotell
-  Idrottsanläggning
-  Kollektivtrafikknutpunkt
-  Museum
-  Nojesanläggning
-  Räddningstjänsten
-  Sjukhus
-  Skola
-  Shopping
-  Universitet/högskola

I trafikföringsprincipen visar projektet det planerade arbetsområdet, samt illustrerar hur samtliga trafikslag (fotgängare, cykel, kollektivtrafik, näringslivets transporter, allmän trafik och eventuell byggtrafik) är tänkta att ledas förbi/genom området i projektets olika etapper.

INSTRUKTION

- Redovisa målpunkter
- Redovisa respektive trafikslag samt om/var det är blandtrafik
- Redovisa avstängningar
- Kommentera problempunkter i text



BET	ANT	ÄNDRINGEN AVSER	DATUM	SIGN

EXEMPEL KORSVÄGEN  
-  
TRAFIK UNDER BYGGTID

UPPDRAG NR	HANDLÄGGARE
DATUM	UPPDRAGSANSVARIG

TRAFIKFÖRINGSPRINCIP  
PROJEKTNAMN  
20xx-xx-xx 20xx-xx-xx

FÖRV. HANDLÄGGARE	FÖRV. DIARIENR	FORMAT	SKALA	RITNINGNUMMER	BET
	0000/00	A1	1:2500	-XXXX	

Projekt: 2016-03-16 15:01:28  
 Ritad av: Åsa Larsson  
 Sökord: U:\055000\04059663\CAD\20160316 CAD Analysunderlag och TillgänglighetsValhallabadet\Bm...TillgänglighetsDWG

