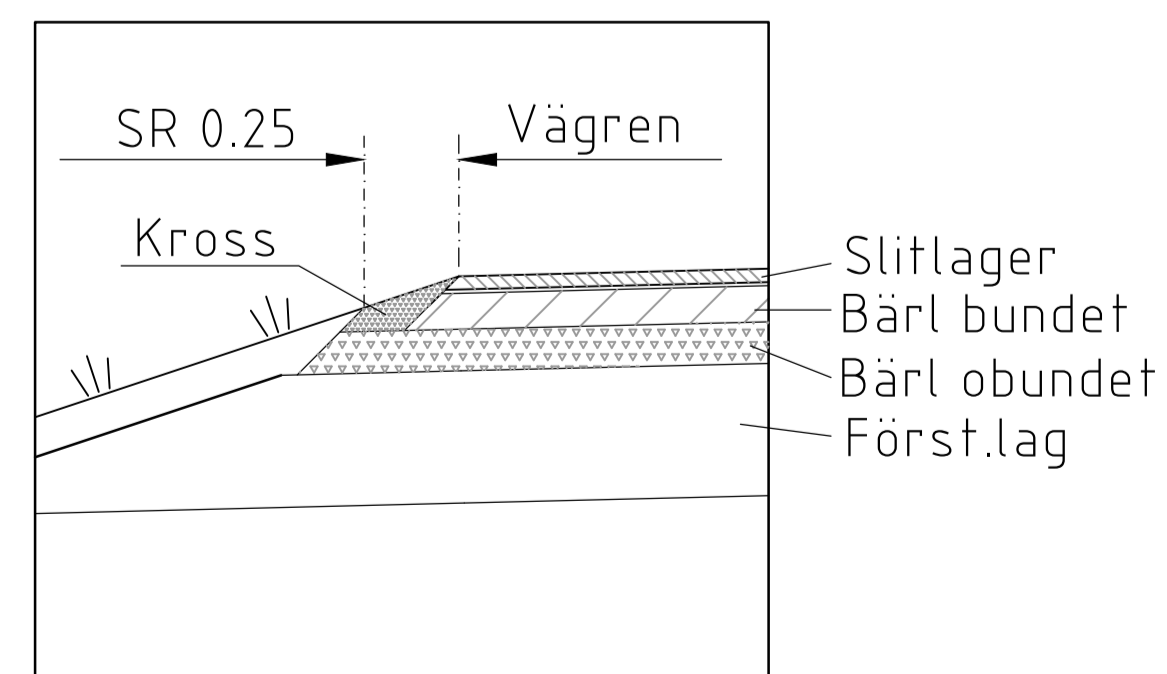


		A	B	C	D	E	F	G	H
Fall		GF, JF, H	U/I, MED VÄGREN OCH KANTSTEN	U/I, MED VÄGREN UTAN KANTSTEN	U, J OCH L, KÖRBANEKANT MED KANTSTEN	U, J OCH L, KÖRBANEKANT UTAN KANTSTEN	U, J OCH L, GÅNGBANA	GC-VÄG UTAN KANTSTEN	GC-VÄG MED KANTSTEN
1	BANK UTAN RÄCKE	A1	B1	C1	D1	E1	F1	G1	H1
	SLÅTTER		×	×	×	×	×	×	×
2	BANK MED RÄCKE	A2	B2	C2	D2	E2	F2	G2	H2
	SLÅTTER								
3	JORDSKÄRNING MED DJUPT DIKE/EJ DIKE	A3	B3	C3	D3	E3	F3	G3	H3
	INNERSLÄNT/SLÅTTER YTTERSÄNT/EJ DIKE		SLÅTTER	SLÅTTER	SLÅTTER	SLÅTTER			
4	JORDSKÄRNING MED DJUPT KLIPP	A4	B4	C4	D4	E4	F4	G4	H4
	INNERSLÄNT/SLÅTTER YTTERSÄNT/EJ KLIPP								
5	JORDSKÄRNING MED SKÅLDIKE	A5	B5	C5	D5	E5	F5	G5	H5
	INNERSLÄNT/SLÅTTER YTTERSÄNT/EJ SKÅLDIKE		×		×				×
6	JORDSKÄRNING MED SKÅLDIKE	A6	B6	C6	D6	E6	F6	G6	H6
	INNERSLÄNT/SLÅTTER YTTERSÄNT/EJ KLIPP		×		×				×
7	JORDSKÄRNING SLÄNT MED LUTNING 1:2 TÄTAS I EV BERÄKNAS MED YTJORDI OCH BESÄS	A7	B7	C7	D7	E7	F7	G7	H7
	ALT DIKE								

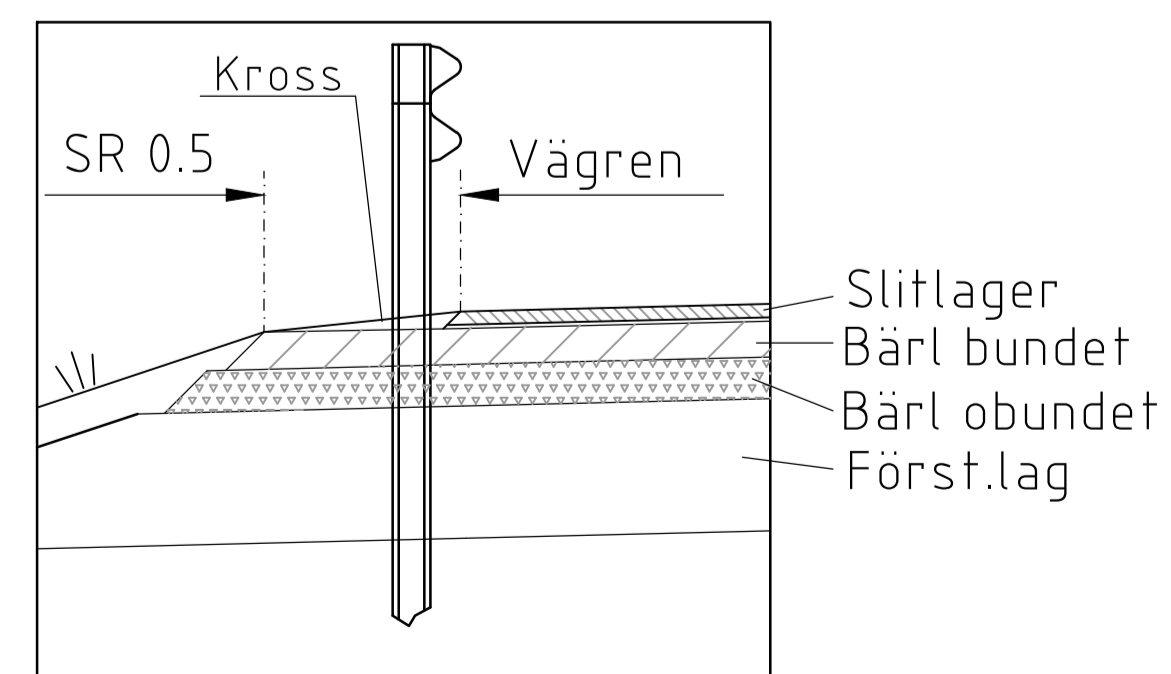
Diken och dränering i övrigt dimensioneras för varje särskilt fall
Normal skötsel, maxlutning och minimiradie är angiven
"SLÅTTER" = UG III och UG IV
"KLIPPNING" = UG I och UG II

Stödremsa, varianter 1:20

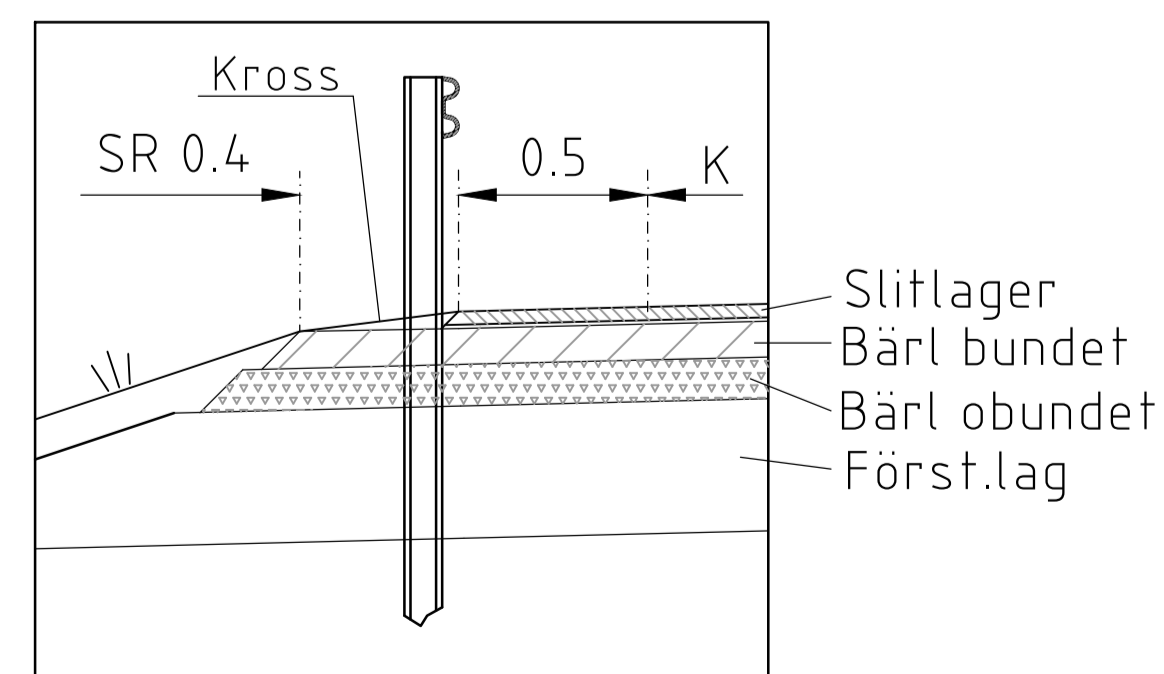
FÖR SLÄNT nr A1, A3-A6
C1, C3-C6



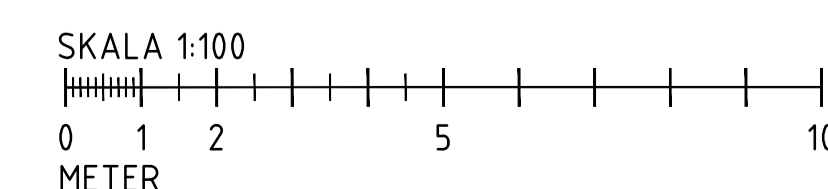
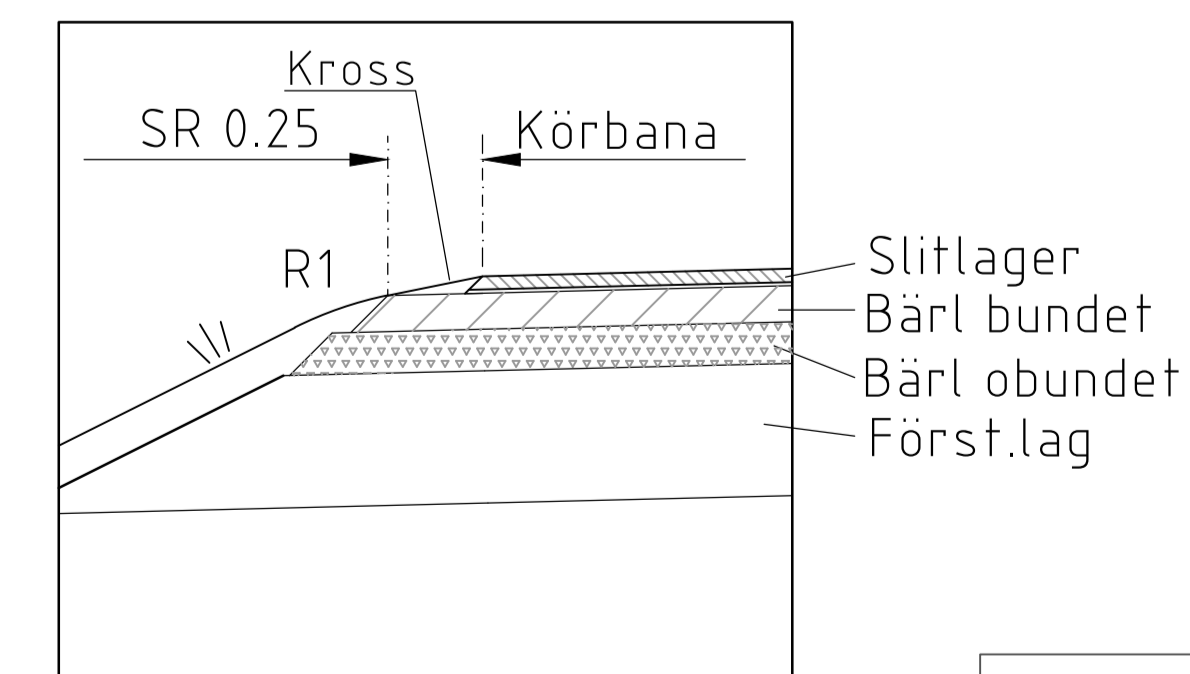
FÖR SLÄNT nr A2, C2



FÖR SLÄNT nr E2



FÖR SLÄNT nr E1, E3-E7



<p>Göteborgs Stad</p> <p>Stadsmiljöförvaltningen</p>	STANDARDDRITNING		<p>Göller fr.o.m TH 2022.3</p> <p>PLG 2025-02-07 07:13 JOANNA RYDQV</p>
	<p>Utformning av slätter</p> <p>Normalsektioner</p>		
<p>Beslutad av Avdelning: Planering och investering</p> <p>Ansvarig Enhet: Utformning</p>	<p>FORMAT</p> <p>A1</p>	<p>SKALA</p> <p>1:100</p>	<p>RITNINGNUMMER</p> <p>4563</p>