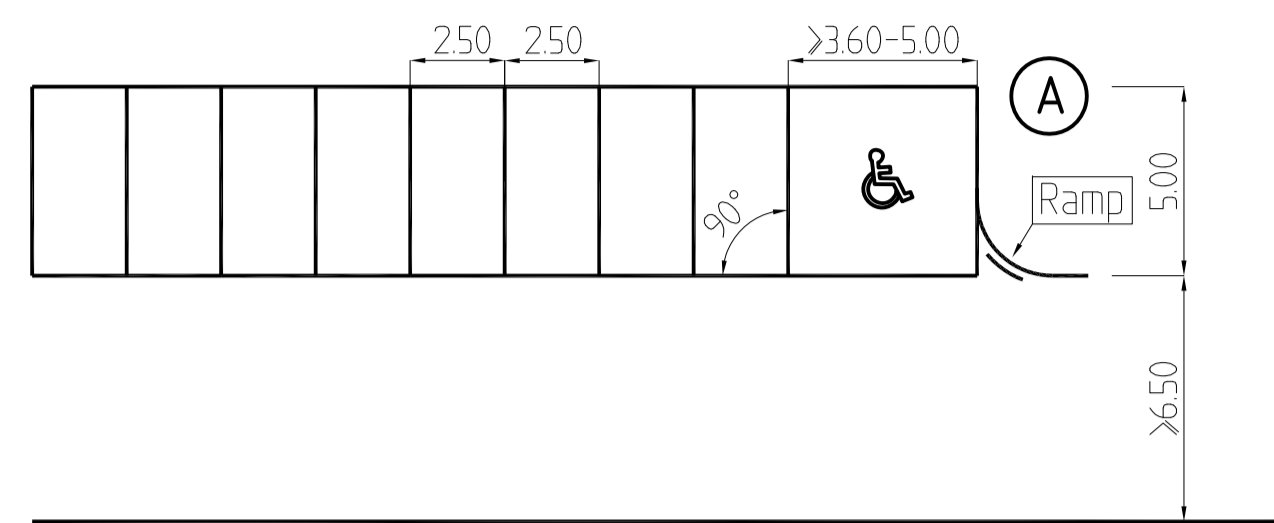
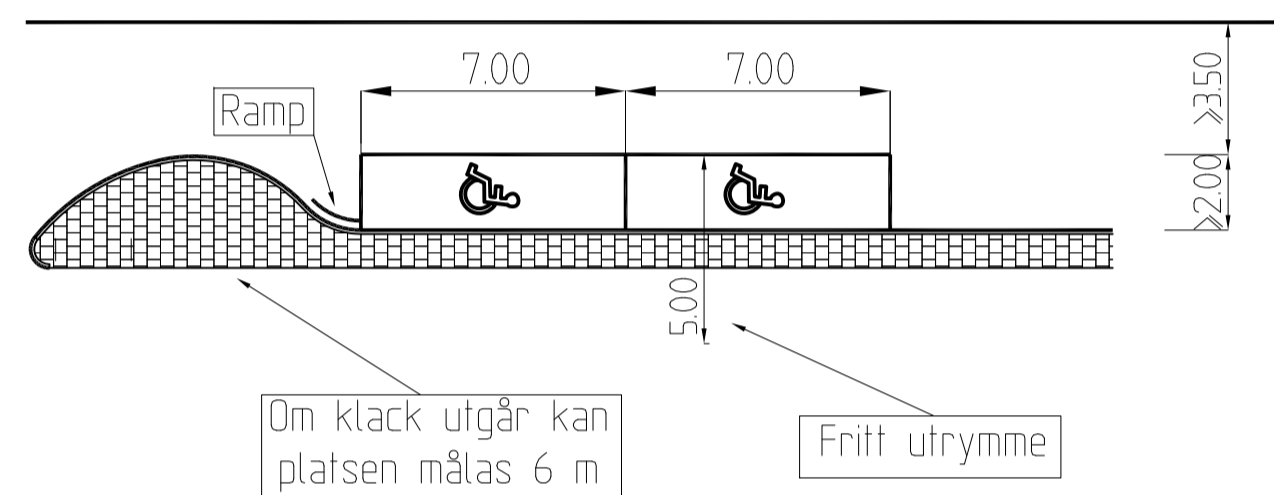


## VINKELRÄT PARKERING

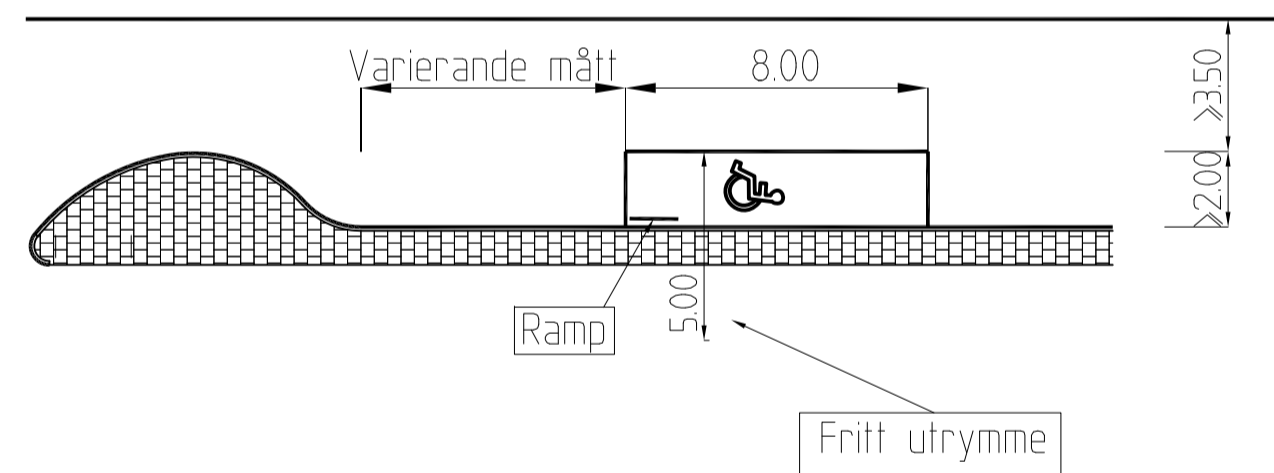
Tvärparkering vinkelrätt mot körbanan, 90°



## LÄNGSPARKERING

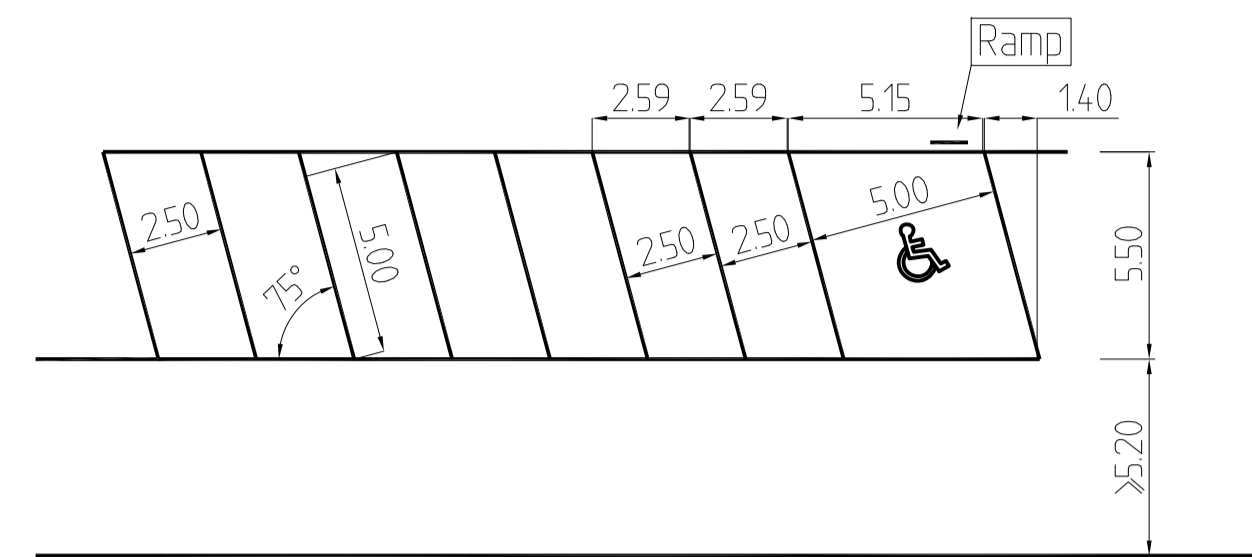


## LÄNGSPARKERING

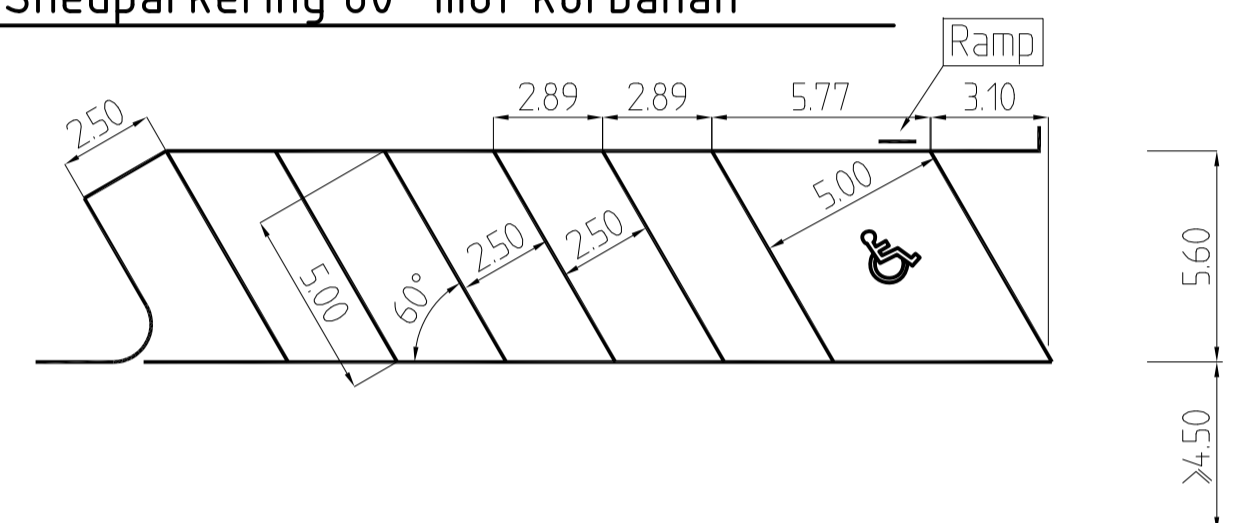


## SNEDPARKERING

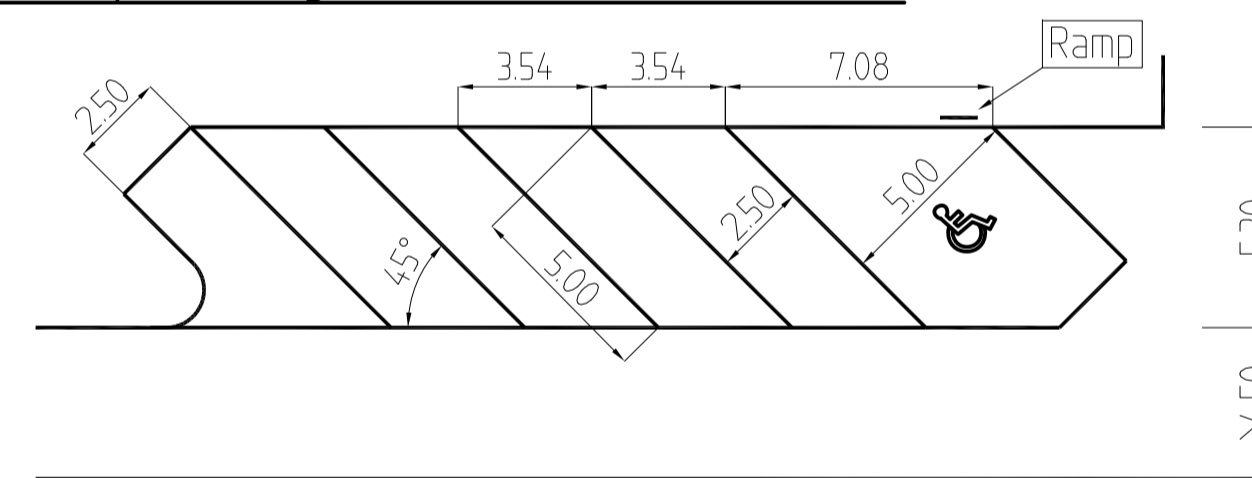
Snedparkering 75° mot körbanan



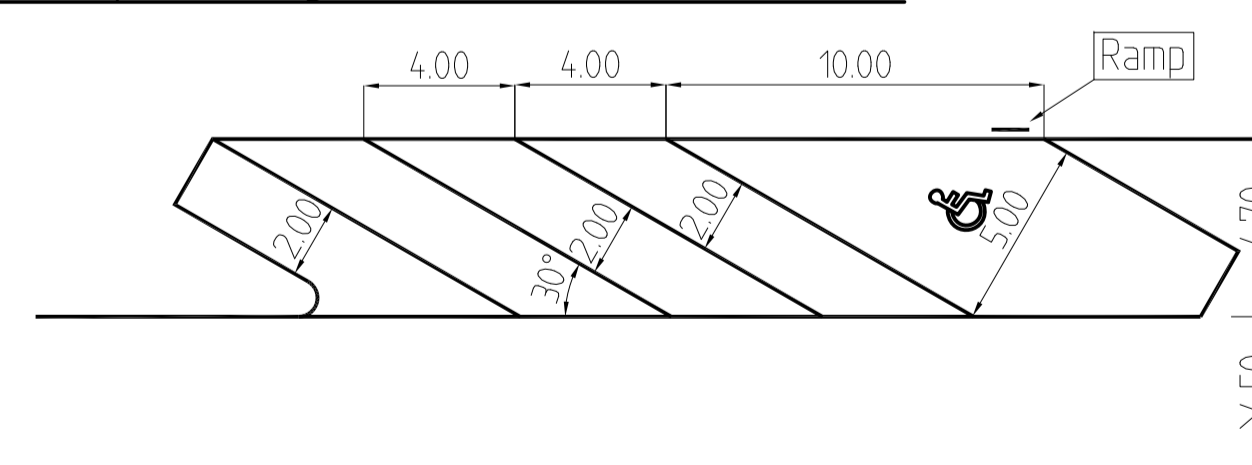
Snedparkering 60° mot körbanan



Snedparkering 45° mot körbanan



Snedparkering 30° mot körbanan



**A** Om fritt utrymme >1,4 m finns på gångbana kan markerad plats minskas till >3.6 m.

### Generella anvisningar

Parkeringsplats för rörelsehindrade (PRH-plats) placeras med fördel i ytterkant av parkeringsrad för att enklare ordna ramp. Ramper utföres med jämn lutning enligt ritning eller i bakkant av plats till gångbana om platsen medger.


Platser markerade för rörelsehindrade motsvarar 2 st normala platser så att ommålning vid tillkommande/slopade PRH-platser blir minimal.

Symbol PRH-plats centreras på P-plats.

### Ramp

Från PRH-plats till gångbana skall anslutning ordnas med öppning i kantstödet utmed gångbanan och med ramplutning max 8%. Se vidare ritning 363/93-4510.

BET	ANT	ÄNDRINGEN AVSER	DATUM	SIGN
C		Revidering av innehåll och omfattning	2017-04-18	RA
B		Revidering av innehåll och omfattning	2016-10-17	HM
A		<b>Allmän revidering</b>	2011-02-01	RA



Göteborgs Stad  
Trafikkontoret

FÖRVALTNINGENS HANDLÄGGARE  
HANS MAGNUSSON

**STANDARDRITNING**  
Parkeringsplatser, Utformning  
Principer

SENAST REVIDERAD  
2017-04-18  
GÄLLANDE VERSION

FORMAT SKALA  
A1 1:200

RITNINGSNUMMER  
-4560C