









 **Göteborgs Stad**
Trafikkontoret

GÖTEBORG
Karta för yrkesförare
Datum 2007-09-03

-  = Bostadsområde
-  = Industriområde
-  = Hamnområde
-  = Mjözon
-  = Vägportar med fri höjd under 4,5 m
-  = Vägar upplåtna för bärighetsklass 1, BK1
-  = Vägar med begränsning till bärighetsklass 3, BK3
-  = Vägar med restriktioner för tung lastbil

0 1 2
Kilometer
Skala 1:45 000


Upprättad av Garubolaget